GIS Toolbox

GIS Toolbox er GIS-relaterede applikationer og selvstændige programmer til MicroStation, som gør dit arbejde lettere. Du kan få værktøjerne både enkeltvis og samlet.

Søg adresser

Ved hjælp af "Søg adresser" kan du søge adresser indenfor et bestemt område. Alle adresser bliver udskrevet i et tekstdokument, der eks. kan benyttes ved brevfletning. Du kan også indlæse adresserne i et regneark, så du kan sortere og redigere i data.

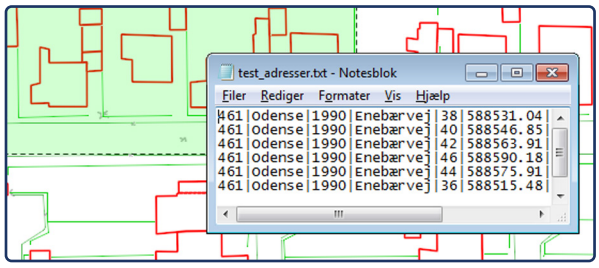

Opret bufferzone

Med denne funktion kan du oprette et bufferzoneobjekt på det aktive lag. Du kan bl.a. anvende den i forbindelse med beskyttelseszoner og meget andet.

Multiselect

Multiselect kan du bl.a. bruge til at udvælge elementer eller flader, der berører en bufferzone. Du har ligeledes mulighed for at opstille og definere forskellige avancerede kriterier.

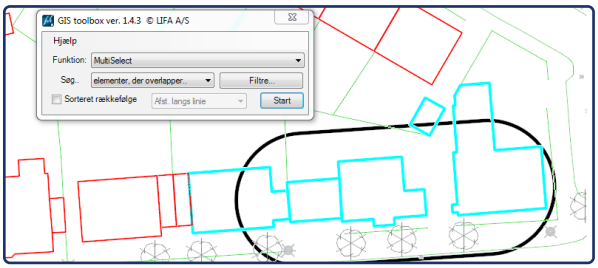

GPS-billeder (UTM32)

Din mobiltelefon kan georeferere dine billeder. Med dette værktøj kan du importere dine billeder i MicroStation, og anvende billederne som dokumentationsværktøj f.eks. i forbindelse med ekspropriationssager.

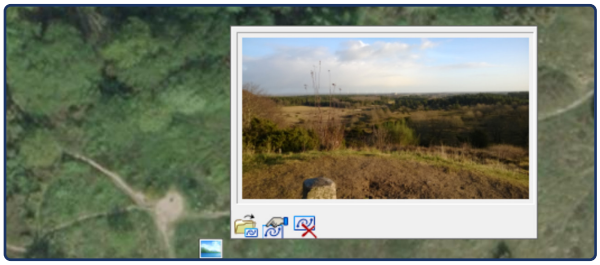

LIFA A/S · Lucernemarken 1 · 5260 Odense S · Tlf. 6313 6800 · lifa.dk · cvr nr. 20937289
Odense · København · Aarhus · Vejle · Fredericia · Kolding · Middelfart · Vissenbjerg · Kerteminde

GIS Toolbox

Højdekurver - sæt kote

Du får med dette værktøj mulighed for at tildele den rige kote til de højdekurver, du har downloadet fra f.eks. GST. Funktionen benytter database-, attribut- eller tagværdien til at hæve kurverne, så de placeres i den rigtige kote i din 3D-model.

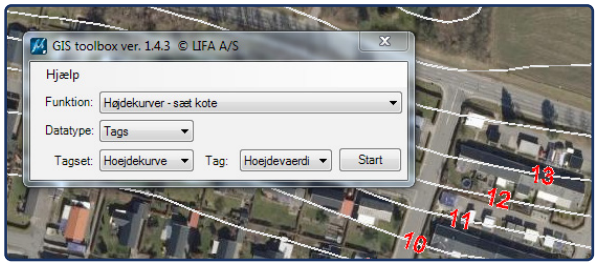

Indlæs GML-fil (UTM32)

Få vist stedfæstede servitutter direkte i MicroStation ved at importere en GML-fil. Filen skal overholde gældende krav til tinglysnings-GML-filer. Bl.a. skal data være placeret i UTM zone 32.

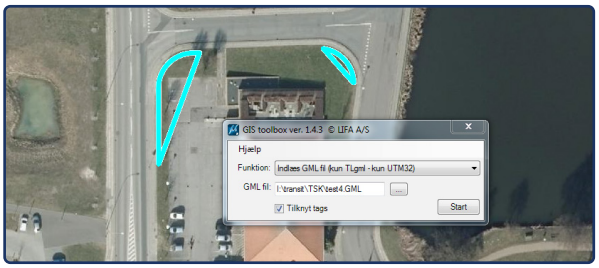

Indlæs LER 2.0 GML-fil

Ved hjælp af LER GML-import kan du enkelt og hurtigt danne dig et overblik over ledninger og tilhørende oplysninger indenfor det forespurgte graveområde. Alle ledningskomponenter indeholder oplysninger om komponenten påsat som attributter.

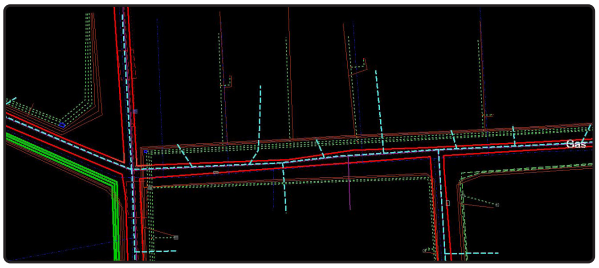

Følg link via tagværdi

Hvis der findes et link i attributværdien, får du med denne funktion mulighed for at linke til dokumenter, der tilknytter sig eks. en linje eller et punkt.

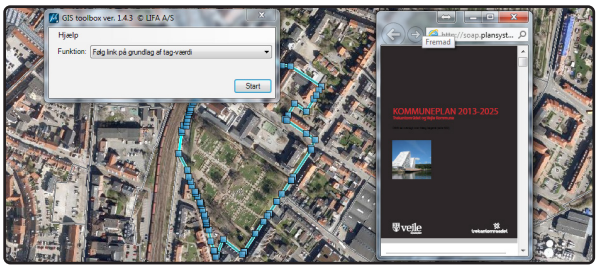

Kopier databaseattributværdi

Med denne funktion kan du f.eks. kopiere bestemte attributværdier fra databaseinformationer fra et objekt til andre eller flere objekter. Du kan f.eks. anvende værktøjet ved kopiering af en rørdimension til flere ledninger.

Vil du vide mere om GIS Toolbox?

Rune Halkjær Kudsk
Teamleder, CAD-konsulent
Tlf. 6313 6842
rhc@lifa.dk